


Филиал публично-правовой компании "Роскадастр" по Республике Карелия
полное наименование органа регистрации прав

Выписка из Единого государственного реестра недвижимости об основных характеристиках и зарегистрированных правах на объект недвижимости

Сведения об основных характеристиках объекта недвижимости

На основании запроса от 01.02.2023, поступившего на рассмотрение 01.02.2023, сообщаем, что согласно записям Единого государственного реестра недвижимости:


Земельный участок				Раздел 1 Лист
Вид объекта недвижимости				
Лист № 1 раздела 1	Всего листов раздела 1: 1	Всего разделов: 3	Всего листов выписки: 3	
01.02.2023г. № КУВН-001/2023-22352811				
Кадастровый номер:	10:14:0040101:16			
Номер кадастрового квартала:	10:14:0040101			
Дата присвоения кадастрового номера:	30.01.2013			
Ранее присвоенный государственный учетный номер:	данные отсутствуют			
Местоположение:	Республика Карелия, Олонецкий район, д. Коткозеро			
Площадь, м2:	10000 +/- 70	**		
Кадастровая стоимость, руб:	1797427.52			
Кадастровые номера расположенных в пределах земельного участка объектов недвижимости:	10:14:0040101:132			
Категория земель:	Земли населенных пунктов			
Виды разрешенного использования:	для размещения здания Коткозерской больницы			
Статус записи об объекте недвижимости:	Сведения об объекте недвижимости имеют статус "актуальные"			
Особые отметки:	данные отсутствуют			
Получатель выписки:	Мурый Валлим Николаевич, действующий(ая) на основании документа "" АДМИНИСТРАЦИЯ ОЛОНЕЦКОГО НАЦИОНАЛЬНОГО МУНИЦИПАЛЬНОГО РАЙОНА			

		ДОКУМЕНТ ПОДПИСАН	
ЭЛЕКТРОННОЙ ПОДПИСЬЮ			
Сертификат: 3094B7974B3CAE1607AD4F54D8A78			
Владелец: ФЕДЕРАЛЬНАЯ СЛУЖБА ГОСУДАРСТВЕННОЙ			
РЕГИСТРАЦИИ, КАДАСТРА И КАРТОГРАФИИ			
Действителен с 17.05.2022 по 10.08.2023			
ПОЛНОЕ НАИМЕНОВАНИЕ ДОЛЖНОСТИ		инициалы, фамилия	

Выписка из Единого государственного реестра недвижимости об основных характеристиках и зарегистрированных правах на объект недвижимости
Сведения о зарегистрированных правах

Земельный участок			
вид объекта недвижимости			
Лист № 1 раздела 2	Всего листов раздела 2: 1	Всего разделов: 3	Всего листов выписки: 3
01.02.2023г. № КУВН-001/2023-22352811			
Кадастровый номер:		10:14:0040101:16	

1	Правообладатель (правообладатели):	1.1	Олонекский национальный муниципальный район
2	Вид, номер, дата и время государственной регистрации прав:	2.1	Собственность 10:14:0040101:16-10/032/2018-1 07.11.2018 19:15:19
4	Сведения об осуществлении государственной регистрации сделки, права, ограничения права без необходимого в силу закона согласия третьего лица, органа:	4.1	данные отсутствуют
5	Ограничение прав и обременение объекта недвижимости:	не зарегистрировано	
6	Заявленные в судебном порядке права требования:	данные отсутствуют	
7	Сведения о возращении в отношении зарегистрированного права:	данные отсутствуют	
8	Сведения о наличии решения об изъятии объекта недвижимости для государственных и муниципальных нужд:	данные отсутствуют	
9	Сведения о невозможности государственной регистрации без личного участия правообладателя или его законного представителя:	данные отсутствуют	
10	Правопритязания и сведения о наличии поступивших, но не рассмотренных заявлений о проведении государственной регистрации права (перехода, прекращения права), ограничения права или обременении объекта недвижимости, сделки в отношении объекта недвижимости:	отсутствуют	
11	Сведения о невозможности государственной регистрации перехода, прекращения, ограничения права на земельный участок из земель сельскохозяйственного назначения:	данные отсутствуют	


	
ДОКУМЕНТ ПОДПИСАН	
ЭЛЕКТРОННОЙ ПОДПИСЬЮ	
Сертификат: 3094B974B3CAE1B07AD47CADB6A78	
Владелец: ФЕДЕРАЛЬНАЯ СЛУЖБА ГОСУДАРСТВЕННОЙ РЕГИСТРАЦИИ, КАДАСТРА И КАРТОГРАФИИ	
Действителен с 17.05.2022 по 10.08.2023	
ПОЛНОЕ НАИМЕНОВАНИЕ ДОЛЖНОСТИ	ИНИЦИАЛЫ, ФАМИЛИЯ

Выписка из Единого государственного реестра недвижимости об основных характеристиках и зарегистрированных правах на объект недвижимости

Описание местоположения земельного участка

Земельный участок			
Вид объекта недвижимости			
Лист № 1 раздела 3	Всего листов раздела 3: 1	Всего разделов: 3	Всего листов выписки: 3
01.02.2023г. № КУВН-001/2023-22352811			
Кадастровый номер:		10:14:004010:16	

План (чертеж, схема) земельного участка



Масштаб 1:2000

Условные обозначения:

<p>ДОКУМЕНТ ПОДПИСАН</p> <p>ЭЛЕКТРОННОЙ ПОДПИСЬЮ</p> <p>Сертификат: 3094B7974B5CABE1F0743D57ADB6A78</p> <p>Выдано: ФЕДЕРАЛЬНАЯ СЛУЖБА ГОСУДАРСТВЕННОЙ РЕГИСТРАЦИИ, КАДАСТРА И КАРТОГРАФИИ</p> <p>Действителен с 17.05.2022 по 10.08.2023</p>		<p>ПОЛНОЕ НАИМЕНОВАНИЕ ДОЛЖНОСТИ</p> <p>Инициалы, фамилия</p>	
--	--	---	--